



## IZVEŠTAJ O IZVRŠENOM KONTINUALNOM BROJANJU I ANALIZI SAOBRAĆAJA

Poslovno ime i sedište pravnog lica koje je obavilo merenje i ispitivanje

**Institut za zaštitu na radu a.d. Novi Sad,  
Marka Miljanova 9 i 9A, 21000 Novi Sad**

Broj izveštaja i datum izdavanja

**DI06-24/2026-1 od 02.06.2026. godine**

Naručilac

**OPŠTINSKA UPRAVA OPŠTINE SURDULICA  
Kralja Petra I br. 1.  
17530 Surdulica**

Broj radnog naloga

**RN12-05-92/26**

Mesto ispitivanja

**Teritorija Opštine Surdulica**



---

## PODACI O NARUČIOCU ISPITIVANJA

|  |  |
|--|--|
| <b>Naziv</b>                             | Opštinska uprava opštine Surdulica       |
| <b>Adresa</b>                            | Kralja Petra prvog 1.<br>17530 Surdulica |
| <b>PIB</b>                               | 100949758                                |
| <b>Matični broj</b>                      | 7178590                                  |
| <b>Lice za kontakt</b>                   | Snežana Stanić                           |
| <b>Broj telefona lica za kontakt</b>     | 063/88-20-765                            |
| <b>Elektronska pošta lica za kontakt</b> | snezana.bogdanovic@surdulica.gov.rs      |

---





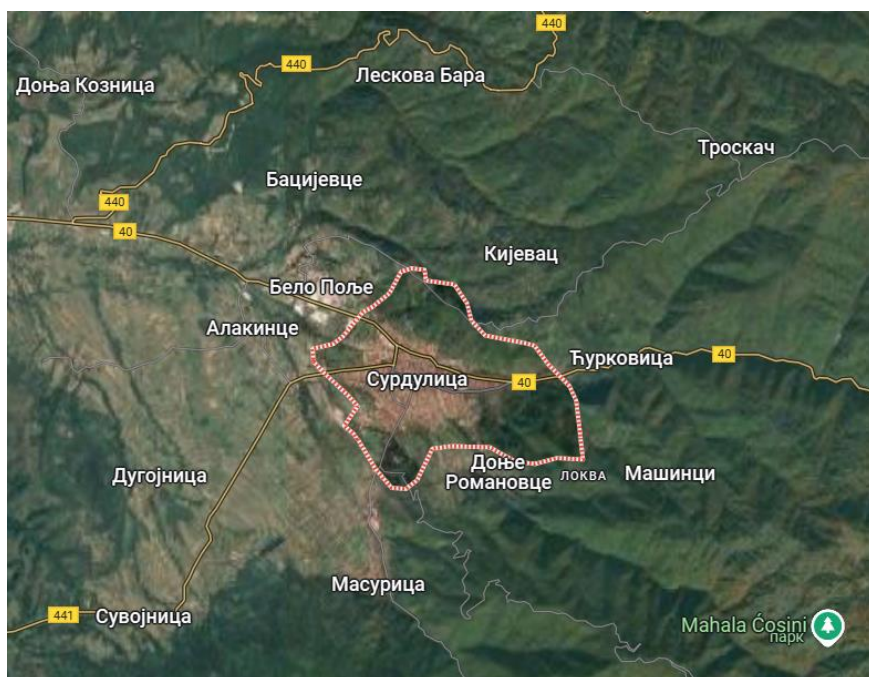
## ZADATAK MERENJA

Na osnovu zahteva naručioca Opštine Surdulica, izvršiti brojanje i analizu saobraćaja na dva merna mesta u dnevnom, večernjem i noćnom period, kontinualno, u trajanju od 24 časa.

## MAKROLOKACIJA

Opština Surdulica je opština u Pčinjskom okrugu na jugoistoku Srbije. Smeštana je u slivu reke Vrlje, Masuričkom polju, slivu Gornje Jerne i Božičke reke, a zahvata i deo Vlasinske visoravni. U blizini Surdulice se nalazi Vlasinsko jezero, a okolina je bogata planinskim izvorima.

Površina koju zahvata Opština Surdulica iznosi 628km<sup>2</sup>, podeljena na 22 mesne zajednice, na nadmorskoj visini od 475m (gde se nalazi Grad Surdulica) pa do 1.500m nadmorske visine. Njenu istočnu granicu čini Državna granica sa Bugarskom, u dužini od 42km, gde se nalazi i granični prelaz Strezimirovci. Kroz Surdulicu protiče reka Vrla, sa veoma značajnim hidropotencijalom. Surdulica je okružena visokim planinama Vardenikom (najviši vrh Veliki Strešer 1.875m) i Čemernikom (1.638m). Opština Surdulica obuhvata i područje cele Vlasine i Klisure, odnosno od Južne morave do Bugarske granice. Od ukupne površine 33% zemljišta je obradivo, a ostalo su pašnjaci i šume.



Makrolokacija opštine Surdulica



## LOKACIJE MERNIH MESTA

1. Ulica Surduličkih mučenika (M1)
2. Ulica Tome Ivanovića (M2)

## MIKROLOKACIJA

Merna mesta M1 i M2 se nalaze na teritoriji Opštine Surdulica. Merno mesto M1 je postavljeno u ulici Surduličkih mučenika, na magistralnom putu koji spaja Vladičin han sa Surdulicom i Vlasinom, preko puta glavne autobuske stanice. Ulica je dvosmerna, sa dve saobraćajne trake. Širina saobraćajne trake je oko 8 metara. U okolini mernog mesta su poslovno-stambeni objekti. Merno mesto M2 je postavljeno u ulici Tome Ivanovića, na sredini dužine ulice, u blizini broja 43. Ulica je dvosmerna, sa dve trake, širine oko 6 metara. U okolini mernog mesta se nalaze stambeni objekti-individualna domaćinstva.

### Koordinate M1

Severna geografska širina **S 42°41'43.7"**

Istočna geografska dužina **I 22°09'58.5"**

### Koordinate M2

Severna geografska širina **S 42°41'26.0"**

Istočna geografska dužina **I 22°10'47.4"**



Prikaz mernog mesta 1



Prikaz mernog mesta 1



Prikaz mernog mesta 2



Prikaz mernog mesta 2

#### PODACI O INSTRUMENTU

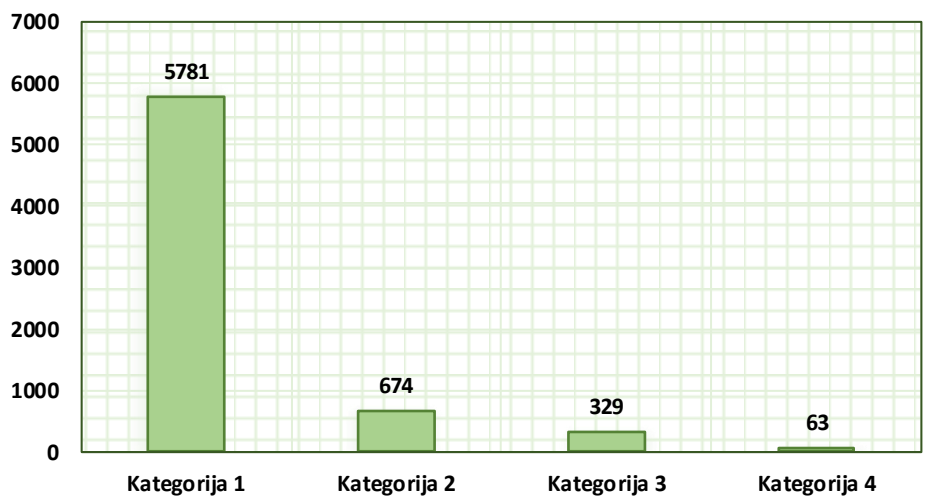
|                   |                       |
|-------------------|-----------------------|
| <b>Naziv</b>      | Mobilni brojač vozila |
| <b>Tip</b>        | CHV-4S                |
| <b>Proizvođač</b> | ABAK Innova SE D.O.O. |

**REZULTATI MERENJA NA MERNOM MESTU 1**

Rezultati ispitivanja su dati za 24-časovno merenje (brojanje i analizu saobraćaja), od 25.05.2026. do 26.05.2026. godine, na mernom mestu 1, u oba smeru.

**BROJ VOZILA PO KATEGORIJAMA ZA MERNO MESTO 1 - SURDULIČKIH MUČENIKA**

| Kategorija 1 | Kategorija 2 | Kategorija 3 | Kategorija 4 |
|--------------|--------------|--------------|--------------|
| < 5.1 m      | 5.1 – 6.0 m  | 6.1 – 10.9 m | > 11.0 m     |
| 5781         | 674          | 329          | 63           |

**UKUPAN BROJ VOZILA ZA PERIOD OD 24 ČASA ZA MERNO MESTO 1****6847****BROJ VOZILA PO KATEGORIJAMA ZA MERNO MESTO 1**



## REZULTATI MERENJA NA MERNOM MESTU 2

Rezultati ispitivanja su dati za 24-časovno merenje (brojanje i analizu saobraćaja), od 29.05.2026. do 30.05.2026. godine, na mernom mestu 2, u oba smera.

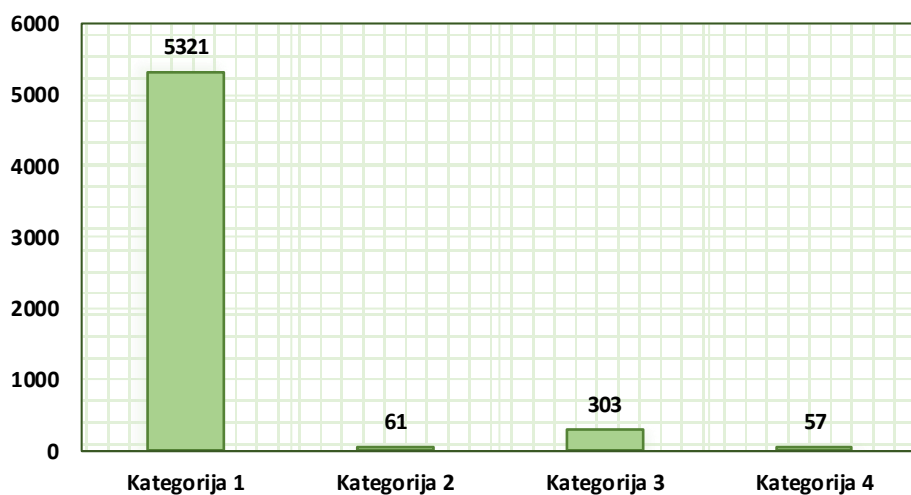
## BROJ VOZILA PO KATEGORIJAMA ZA MERNO MESTO 1 - SURDULIČKIH MUČENIKA




| Kategorija 1 | Kategorija 2 | Kategorija 3 | Kategorija 4 |
|--------------|--------------|--------------|--------------|
| < 5.1 m      | 5.1 – 6.0 m  | 6.1 – 10.9 m | > 11.0 m     |
| 5321         | 61           | 303          | 57           |

## UKUPAN BROJ VOZILA ZA PERIOD OD 24 ČASA ZA MERNO MESTO 1

5742

## BROJ VOZILA PO KATEGORIJAMA ZA MERNO MESTO 1



|              | Ime i prezime                      | Potpis  |
|--------------|------------------------------------|---|
| Ispitao:     | Tadija Jevtić, dipl.inž.el.        |  |
| Ispitao:     | Janko Đaić, dipl.hem.              |  |
| Kontrolisao: | Bratislav Mladenović, dipl.inž.el. |  |

