ТРЕЋА ИЗМЕНА И ДОПУНА УСКЛАЂЕНОГ ПЛАНА ГЕНЕРАЛНЕ РЕГУЛАЦИЈЕ НАСЕЉА СУРДУЛИЦА

НАЦРТ ПЛАНА

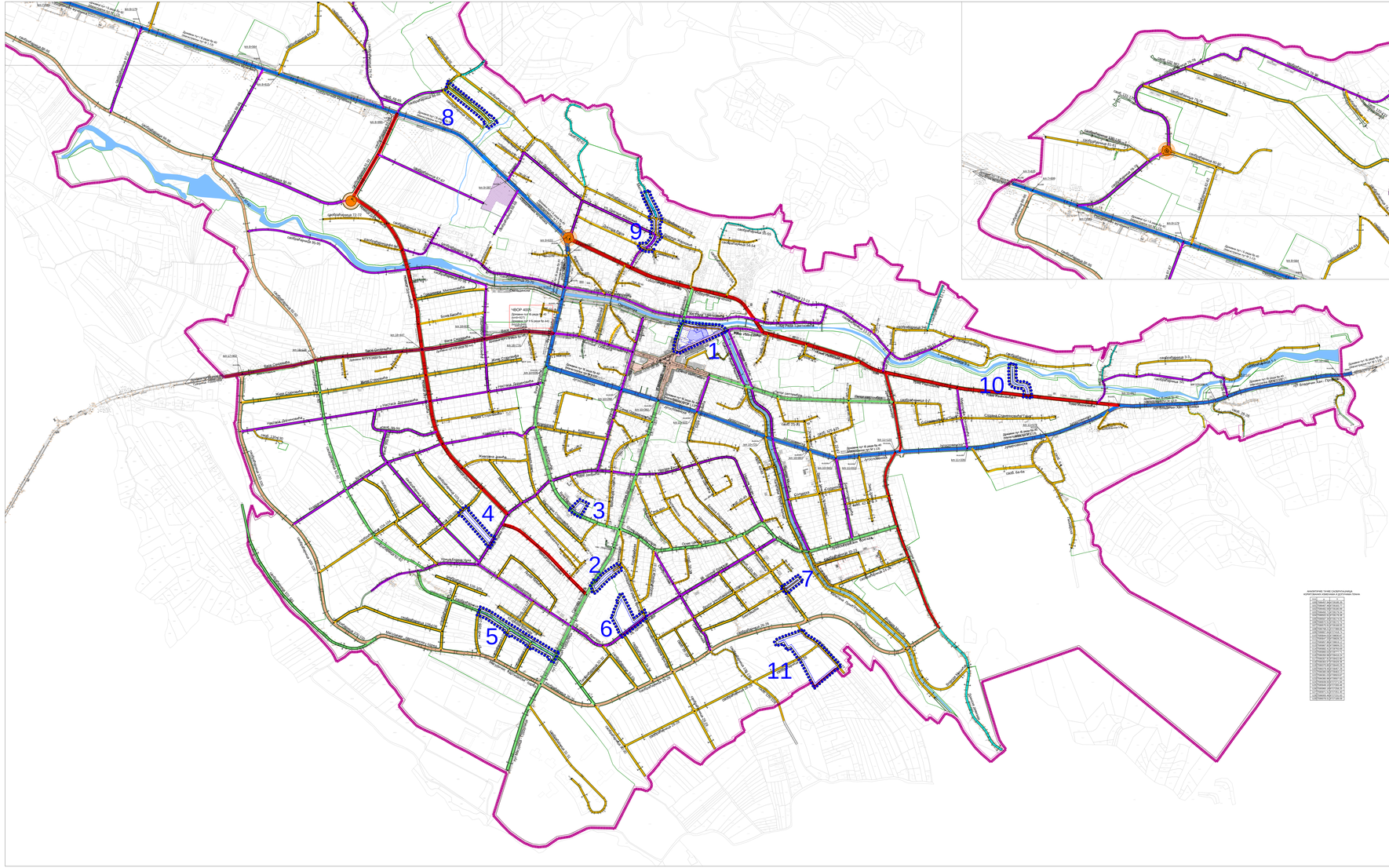

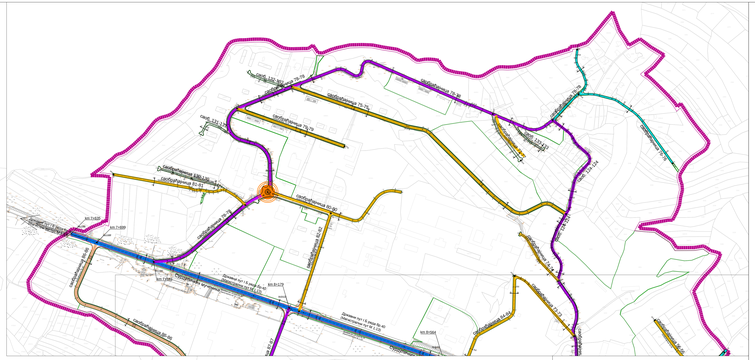

НОРМАЛНИ ПРОФИЛИ

Р 1:100





ЛЕГЕНДА

- ГРАНИЦА ПЛАНА
- РЕГУЛАЦИОНА ЛИНИЈА
- САОБРАЋАЈНИЦЕ
- ОБИЛАЗНИЦА
- ДРЖАВНИ ПУТ IБ РЕДА бр.40
- ДРЖАВНИ ПУТ IIБ РЕДА бр.441
- ПАРКИНГ
- ПЕШАЧКА ЗОНА
- ПОСЕБАН РЕЖИМ КОРИШЋЕЊА
- АУТОБУСКА СТАНИЦА
- 504.85 НИВЕЛАЦИОНЕ КОТЕ РАСКРСНИЦА
- АНАЛИТИЧКО ГЕОДЕТСКЕ ТАЧКЕ
- ВОДНО ЗЕМЉИШТЕ

ГРАНИЦЕ ЛОКАЦИЈА КОЈЕ СУ ПРЕДМЕТ ТРЕЋЕ ИЗМЕНЕ И ДОПУНЕ ПГР

План саобраћајног решења са нивелационим котама

Р = 1:2500 лист бр. 5

УРБАНПРОЈЕКТ А.Д. ПРОЈЕКТИ ЗА ИСКОРИШЋАЊЕ ЗЕМЉИШТА ПРОСТОРНИ И ВОДОСНИВИ
11000 Београд, Жупска Стојанова бр. 3/III, телефон 032/224-270, тел. 032/224-408, e-mail office@urbanprojekt.rs

Одговорни урбаниста
Зорица Сретеновић, дипл. инж. арх.

Директор
Андреа Андрић, дипл. инж. грађ.

март, 2024. г.